



BRUXELLES MOBILITÉ
BRUSSEL MOBILITEIT

SERVICE PUBLIC RÉGIONAL DE BRUXELLES
GEWESTELIJKE OVERHEIDSDIENST BRUSSEL

Référentiel de voiries Bruxellois

-

Brussels wegenregister



Historique

- **2014 – 2016: Création du référentiel de voiries**
 - Adaptation du ITGI (IGN)
 - Ajout et mise à jour des attributs
- **2017 - ...: Publication des données**
 - Inspire: <https://data-mobility.brussels/inspire/Transportnetwork.zip>
 - Données thématiques: <https://data-mobility.brussels/mobigis>
Zones 30, sites propres, transport exceptionnel

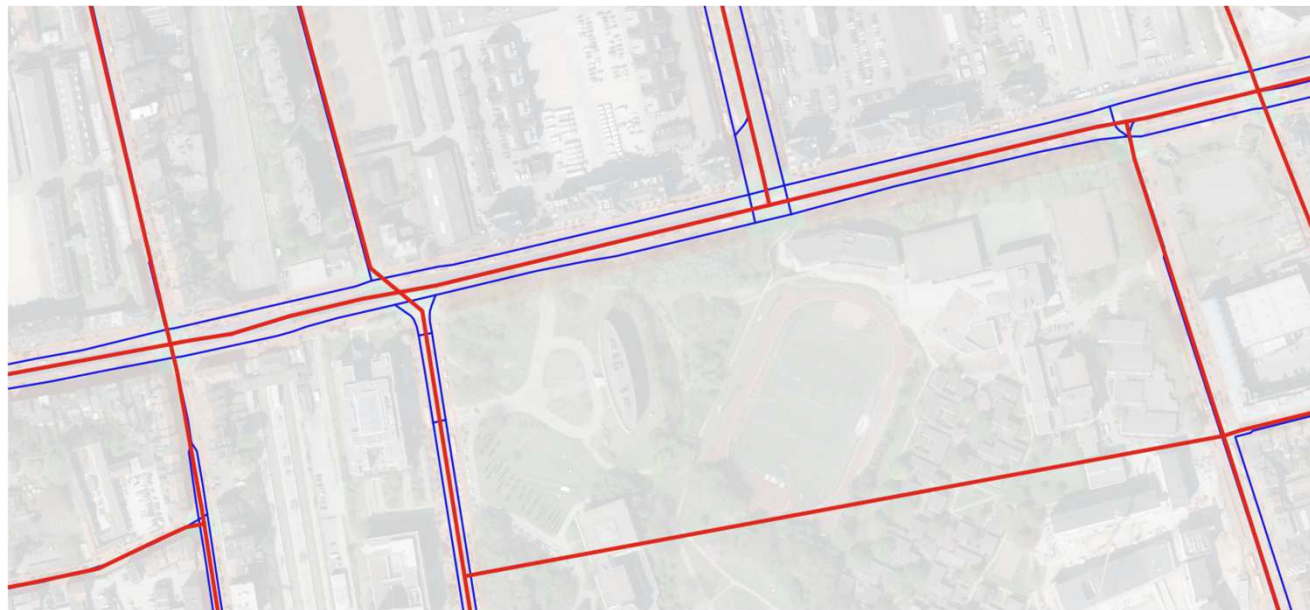


BRUXELLES MOBILITÉ
BRUSSEL MOBILITEIT

SERVICE PUBLIC RÉGIONAL DE BRUXELLES
GEWESTELIJKE OVERHEIDSDIENST BRUSSEL

Comparaison

Référentiel de voiries – ancienne version Urbis

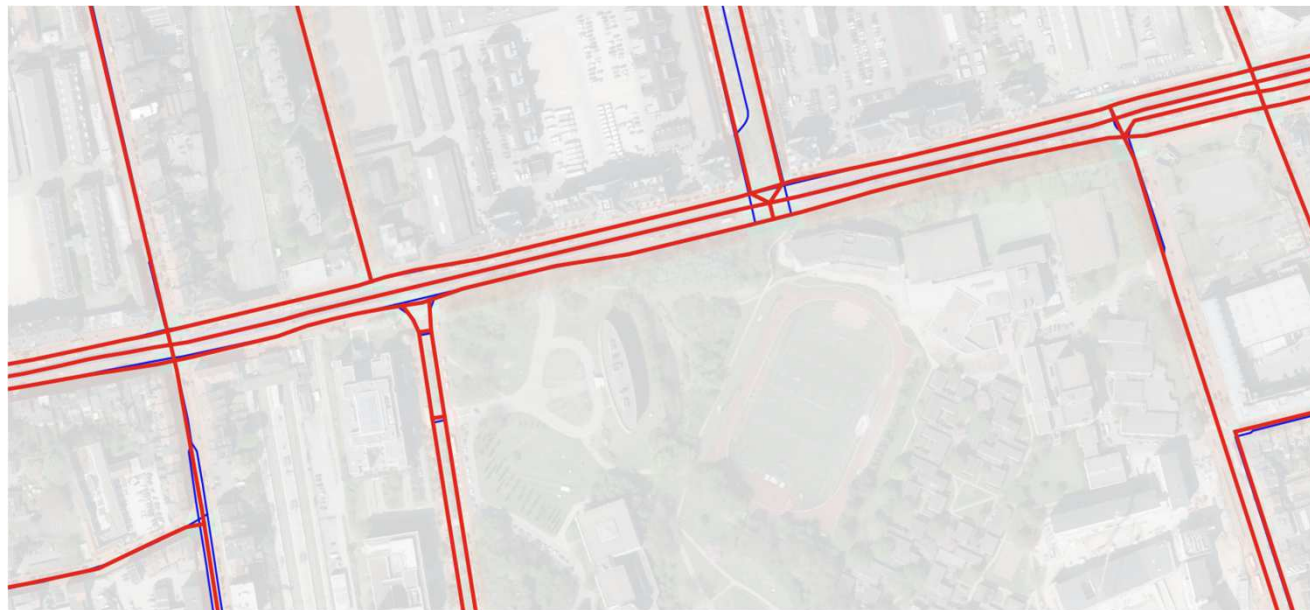


BRUXELLES MOBILITÉ
BRUSSEL MOBILITEIT

SERVICE PUBLIC RÉGIONAL DE BRUXELLES
GEWESTELIJKE OVERHEIDSDIENST BRUSSEL

Comparaison

Référentiel de voiries – nouvelle version Urbis

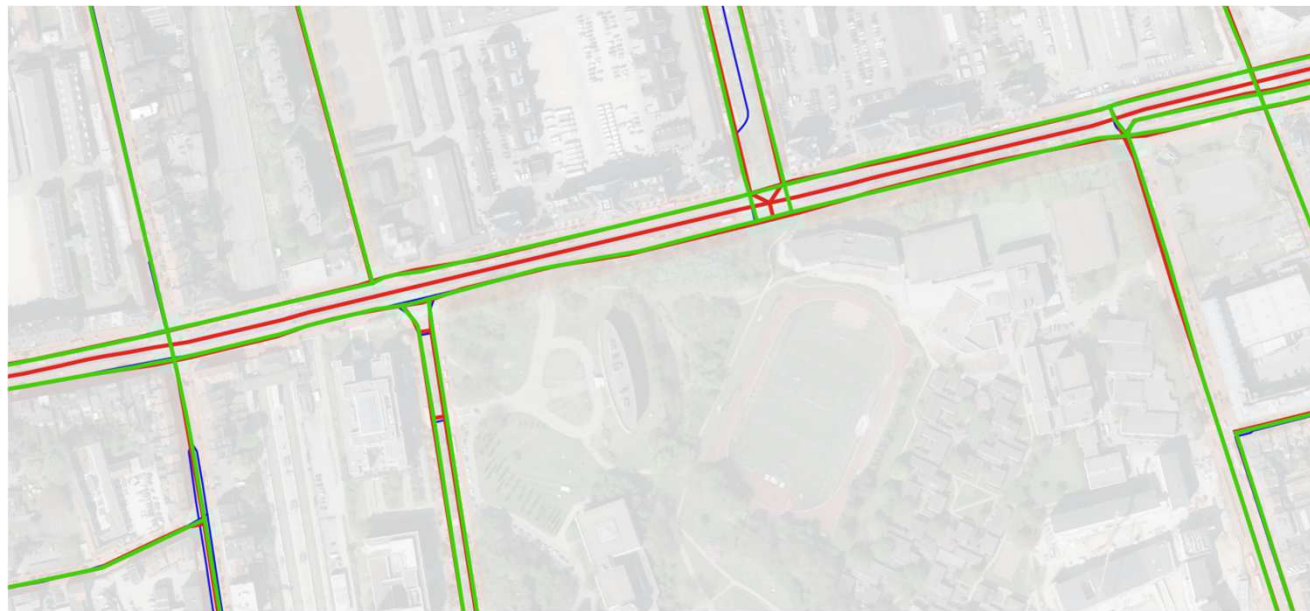


BRUXELLES MOBILITÉ
BRUSSEL MOBILITEIT

SERVICE PUBLIC RÉGIONAL DE BRUXELLES
GEWESTELIJKE OVERHEIDSDIENST BRUSSEL

Comparaison

Référentiel de voiries – nouvelle version Urbis – OSM



BRUXELLES MOBILITÉ
BRUSSEL MOBILITEIT

SERVICE PUBLIC RÉGIONAL DE BRUXELLES
GEWESTELIJKE OVERHEIDSDIENST BRUSSEL

Comparaison

Matching automatique
±70% des segments



BRUXELLES MOBILITÉ
BRUSSEL MOBILITEIT

SERVICE PUBLIC RÉGIONAL DE BRUXELLES
GEWESTELIJKE OVERHEIDSDIENST BRUSSEL

Stratégie

- Définir les critères d'emprise
 - Définir règles à respecter pour la création des axes
- Définir le modèle attributaire
- Etablir les processus de mise à jour
- Créer des points de correspondance avec



operational_state_type
road_status_type
level_width
min_width
length
inspire_id
valid_from
valid_to
editing_user
editing_job
beginlifespanversion
endlifespanversion
geom



BRUXELLES MOBILITÉ
BRUSSEL MOBILITEIT

SERVICE PUBLIC RÉGIONAL DE BRUXELLES
GEWESTELIJKE OVERHEIDSDIENST BRUSSEL

Livrable

